




環境教育與 永續議題

組員：吳茲靖、李宛蓁、林怡玟、
李佩穎、楊智云、劉高銘、吳誌峰



指標、路標





桿號：慕豐枝

電力座標：G4661BA69

地點：後山路








在進入登山步道的交叉點發現往台中都會公園的指示牌






沙鹿登山步道的指示牌






提醒大家在山上不要亂丟垃圾以免被罰錢



在登山步道旁有
警示行人告牌



大停的告示牌，
警告學生們遵守方向





登山步道附近，因有河流
所以才有這張告示牌，小
心溺水。





「靜宜枝」


住家旁的太陽能板





指示往臺灣大道還有登山步道的方向







西三B 吳茲靖

曾經騎過這段路但沒有仔細看整個大肚山的地形跟景色，很慶幸那天的天氣很晴朗，才能清楚地俯瞰這片視野，並了解每個建築與地貌的由來，認識不一樣的大肚山，一路上也有很多生物和指標、路標，如果沒有參與這個課程，不會了解這一路上每樣事物存在的意義。





西三A李宛蓁



今天爬了一個半小時，非常的疲憊，但天氣很好，天空好藍，希望下次可以騎機車看風景，也希望台中霧霾不要這麼嚴重，可以讓我看清楚一點，然後出發前忘記裝水，也沒有吃早餐，快要渴死了，而且好餓。一路上萬里無雲，草長得很高，順手拔了一根芒草玩，毛毛的好可愛～



西三A林怡玟

今天是個好日子，天氣也很好，很適合爬山，但不適合大學生🙄大學生身體超差，爬個山會出事，台中霧霾很嚴重，雖然爬的地方沒有很高，但天氣超級像在深山裡面的。幾乎爬了一個半小時的山，很累超級累，希望下次有機會上來，是騎機車上來看夜景的，但上山的風景很漂亮，下山也是。天空好藍，沒有白雲很漂亮。

西三A劉高銘



今天去到了，在學三年都沒有去過的靜宜後山-大肚山，在走的路程中，我感受到大肚山靠海這邊的山坡真的非常的斜，走起來真的非常的累。當我們走到山上之後，發現原來山上的風景如此的美麗動人，而且剛好那天天氣非常的好，看到了非常多不一樣的事物。



西三B 楊智云

西三B 楊智云：一路穿過樹林聞到樟樹味道，爬上來真的很艱辛，因為超級無敵累，到了快到鹿雅森林的地方往回看可以看見儲氣槽、高美濕地和許多風力發電，整個天空都沒有白雲，晴空萬里的，也流了很多汗，爬上學校在下山再繼續上山再下山回去，老師也辛苦邊講邊爬山，大家都氣喘吁吁的。

西三A 李佩穎

來到靜宜三年，我從來沒有去過後山，這一次終於踏上了後山的土地，一切的一切都很新奇，平常走在路上從來沒有特別在意過路上的這些標誌代表了什麼含意，透過這一次的活動，可以讓我好好看看這些標誌，還有路上種的花花草草，雖然過程真的很累，路非常小，還要一直躲避來車，但是到達終點往下俯瞰的瞬間，那個風景真的很漂亮，而且經過的路上有一大片的芒草，拍照非常漂亮，這一次的活動雖然累，但是也很值得。



西三A 吳誌峰

過去大一在宿舍陽台眺望的美景，總算藉由這次的活動另自己也成為了風景的一部分，整段路程都充滿著驚喜，沿路感受著徐徐涼風，聽著鳥兒的啁啾聲，和煦的陽光照曬著，照亮了前方的小徑，更被綠意盎然的樹木植物環繞四周，整個過程讓我感到滿足。

Gracias

