

# 大肚山的心跳

## 自然之美與人文風情

國企四C 呂俊賢

國企四C 羅鈺嫻

國企四C 李謙

食營營養四 林昀萱



# 小組研究主題

-----環境





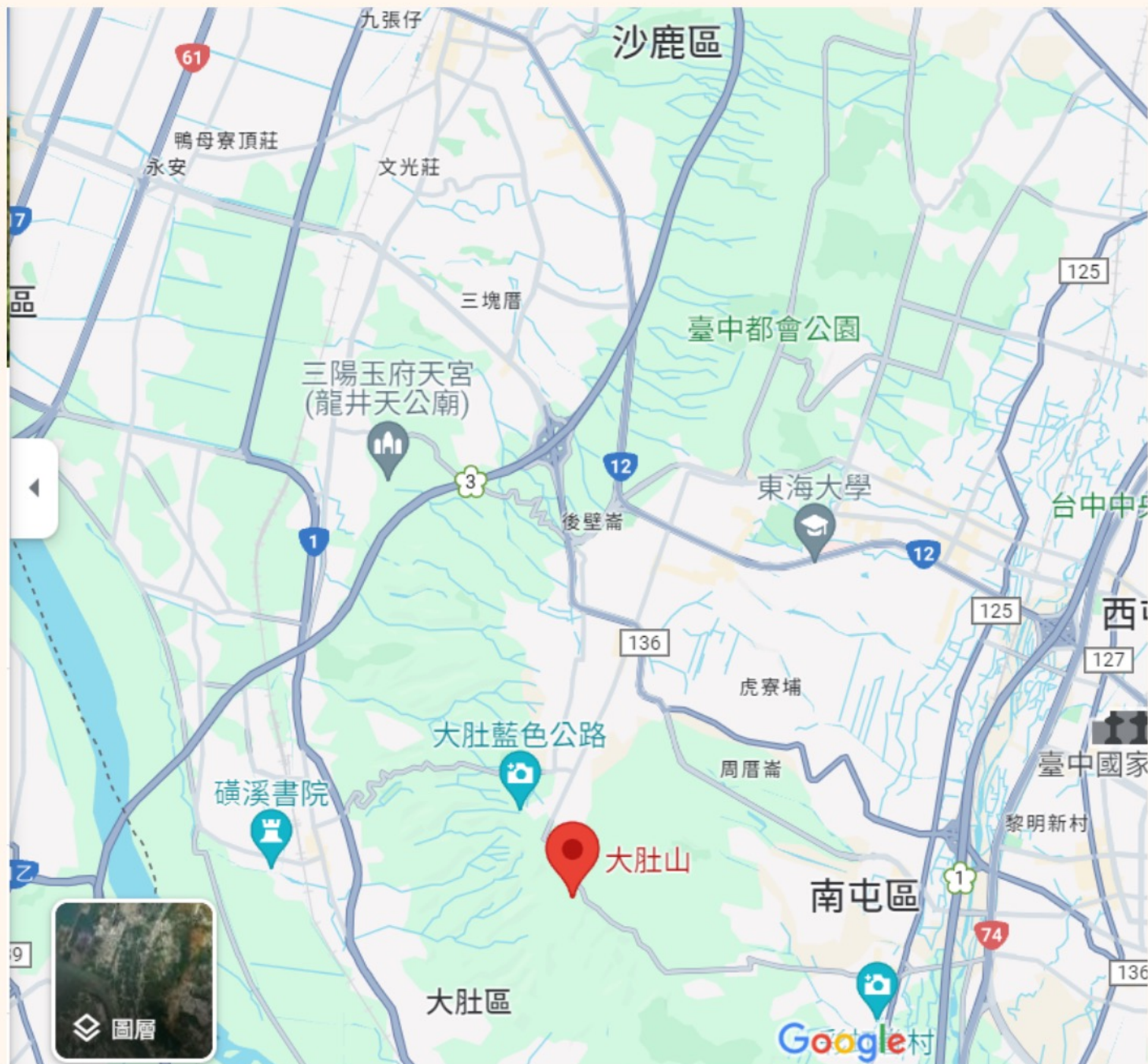
# 大肚山地理

大肚山，又名『大度山』  
在地理學上被歸為「臺地」，故又稱大肚臺地。  
位於臺中市的臺地地形，南北夾於大甲溪和大肚溪之間

大肚臺地西側山麓有斷層經過，  
因此從龍井、沙鹿、清水等地可見得斷層崖。  
大肚臺地因為地勢突出，從大肚臺地的至高點就可以看到  
望高寮或者是臺中都會公園等地



# 大肚山位置





# 大肚山視覺景點



三井Outlet



台中火力發電廠



台中市區



高美溼地






# 大肚山植被特徵



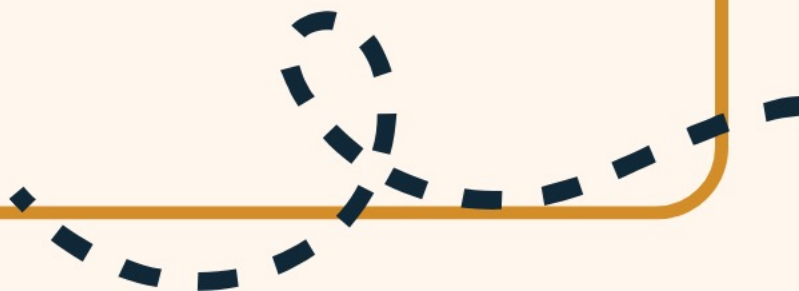
紅土層



相思樹林



大肚山薔薇






# 大肚山植被特徵



大黍



青箱





# 登山名勝 - 沙鹿休閒景觀步道





# 登山名勝- 沙鹿休閒景觀步道






# 步行沿途自然風景





# 步行沿途自然風景





# 心得

爬山是一個令人充實的體驗，在上下山的過程當中，堅持、謹慎、小組團結是一個至關重要的過程，不過當你終於抵達半山腰時，俯瞰周圍的風景往往是一種無與倫比的滿足感。這一瞬間的美好往往成為整趟旅程中最難忘的部分，並且也能激勵著你繼續向前邁進。

國企四C 呂俊賢



# 心得

上通識課還要爬山是一項具有挑戰性的課程，當我踏上後山時，不禁感嘆大自然的宏偉，仿佛置身仙境。然而，隨著爬升的高度增加，我的腿漸漸開始不聽使喚，當下的我想直接走人，但考慮到我那可憐的出席率還是硬著頭皮走完，爬到上面的時候很熱，下山時也很累，中午吃飯腳都一直在抖，但早上起床爬山讓我覺得很棒。

國企四C 李謙



# 心得

在這趟旅程中，我們透過親身的感受，學習自然環境中的生態、地質和文化歷史，同時培養團隊合作的能力。攀爬大肚山不僅提供了運動的挑戰，更是一個連結我們與自然環境的機會。這座山脈蘊含豐富的生態系統，而我們也透過這次參訪，深入了解這片美麗土地。在課程中，我們體驗到攀爬的樂趣以及瞭解到周邊景點。這不僅僅是一次實地探勘，更是一場學習的旅程。透過這次的課程體驗，獲得了更多關於這片土地的知識。

國企四C 羅鈺嫻



# 心得

今天的活動實際帶我們爬到了大肚山上，平常都是用騎車，今天慢慢的用走的，發現了很多平常不會注意到的景色，是個很特別的體驗。

食營營養四 林昀萱



# 工作分配

職稱	負責人	負責項目
組長	呂俊賢	1.簡報 2.大肚山植被
組員	羅鈺嫻	1.大度山地理位置 2.簡報
	林昀萱	1.沙鹿休閒景觀步道 2.簡報
	李謙	1.沿途步行風景 2.簡報