



# 前進！ 大肚山

第十三組

日三A 411013523 王靖婷

日三A 411013646 陳品方

# 關於大肚山

不對稱的背斜高地  
西側山坡陡峭  
而東側較為平緩

地質組成主要包括  
紅土堆積層和頭嵛山層

在大肚臺地的地形中  
西側山麓有斷層的存在

以其地形特徵和地質構造  
成為一個獨特而引人注目的地區





# 大肚山的植被



相思樹



大黍



# 大肚山的植被



## 相思樹

相思樹禁得起強風、旱災和可生長於貧瘠之地的優點，葉子的特殊構造可以防止水分流失，也因為如此才能生長在乾燥的大肚山上。

## 大黍

大黍從菲律賓引入臺灣後，原本作為牧草之用，被廣泛的種植在中部大肚台地上以作為馬匹的糧草，故當地人將大黍稱之為「馬草」。



# 大肚山的路標



登山步道路標



溪水水位警告



# 走訪路線



# 旅程心得&收穫

陳品方



人生中第一次爬大肚山，好累！但是在沿路上聽著老師跟同伴的解說，也在不知不覺中學到了好多的東西，其實我們真的都不夠了解自己所居住的環境。難得有這個機會可以深入了解我們不知道的事物，真的很開心❤️。




王靖婷



這次來到後山之旅，大概是我這兩個月曬最多太陽的一天。印象最深刻的是相思樹的樹葉其實是葉柄的這件事，聽著老師講解我將其與高中的生物知識做連結，馬上就搞懂了為何相思樹可以在這麼乾燥的大肚山存活下來！



THANK  
YOU






# 工作分配表

## 簡報製作

陳品方  
王靖婷

## 上台報告

陳品方



## 照片拍攝

陳品方  
王靖婷

## 資料搜集

王靖婷  
陳品方